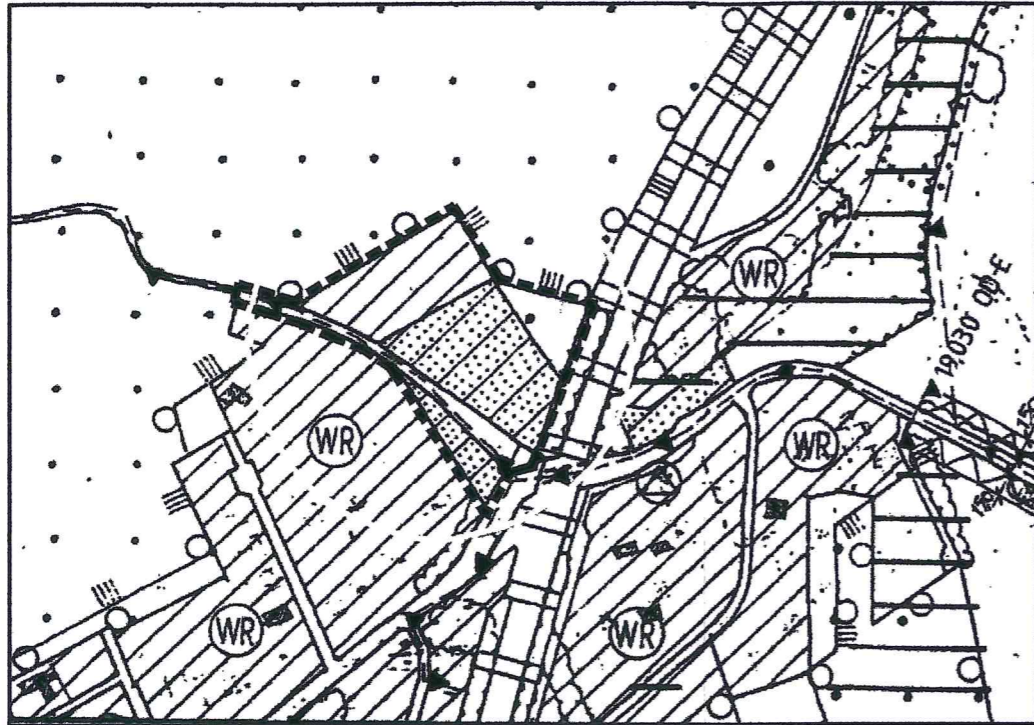
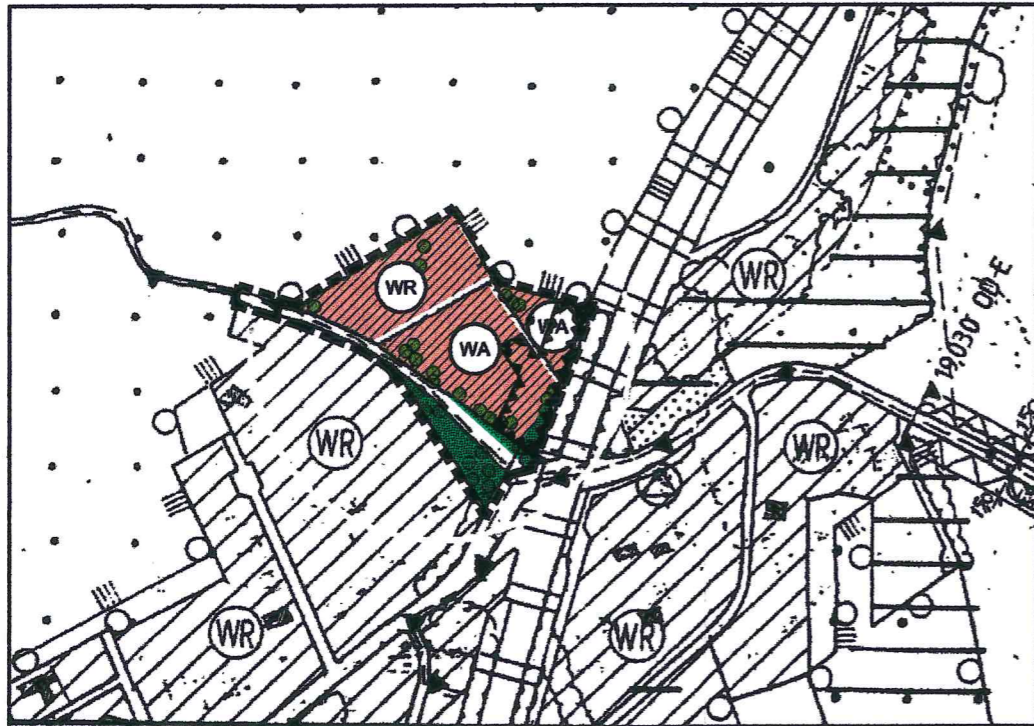









Auszug aus dem Flächennutzungsplan im Maßstab 1:5000



Auszug aus dem Flächennutzungsplan mit Änderungsgebiet im Maßstab 1:5000



	Umriff des Änderungsgebietes		Flächen für Vorkehrungen zum Schutz gegen schädliche Umwelteinwirkungen (Schallimmissionen)
	Allgemeines Wohngebiet (WA)		erhaltenswerter Baumbestand
	Reines Wohngebiet (WR)		
	Straßenfläche		
	Grünfläche		

VERFAHRENSVERMERKE

- | | |
|--|---|
| 1. Aufstellungsbeschluß
§ 2 Abs. 1 BauGB | am 10.03.1998 |
| 2. Bekanntmachung des
Aufstellungsbeschlusses | am 11.05.1998 |
| 3. Vorgezogene Bürgerbeteiligung
§ 3 Abs. 1 BauGB | am 27.07.1998 |
| 4. Beteiligung der Träger öffentlicher
Belange § 4 BauGB | vom 19.01.1999 bis 01.03.1999 |
| 5. Öffentliche Auslegung
§ 3 Abs. 2 BauGB | vom 03.11.2000 bis 04.12.2000 |
| 6. Feststellungsbeschluß | am 14.12.2000 |
| 7. Genehmigung durch die Regierung
von Oberbayern § 6 BauGB | Nr. 420-4621-STA-4-2/01
vom 28.05.2001 |
| 8. Bekanntmachung
§ 6 Abs. 5 BauGB | am 27.06.2001 |

Auf die Rechtsfolgen des §215 BauGB sowie auf die Einsehbarkeit der Flächennutzungsplanänderung wurde hingewiesen. Mit der Bekanntmachung wurde die Flächennutzungsplanänderung in der Fassung vom 28.05.2001 wirksam (§ 6 Abs.5 BauGB).

26. Juni 2001

Gauting, den

Dr. Knobloch, 1. Bürgermeister



AUFSTELLUNG 7. ÄNDERUNG
d. FLÄCHENNUTZUNGSPLANES
genehmigt mit RS vom 28.05.01
Az. 420-4621-STA-4-2
REGIERUNG VON OBERBAYERN

Grebe
Grebe
Ltd. Baudirektor



GEMEINDE GAUTING

7. ÄNDERUNG DES FLÄCHENNUTZUNGSPLANES
für einen Teilbereich an der Mühlstraße in Königswiesen

Entwurfsdatum: 16.07.1998
Geändert am: 14.12.2000
Geändert am: 28.05.2001

Walter Graber, *U. Graber*



M. 1:5000