

Gauting

Flächennutzungsplan






Berichtigung

im Bereich zwischen Hauptplatz,
Grubmühlerfeldstraße und Schlosstraße
für einen Teilbereich nördlich Flur Nr. 96

bisherige Darstellungen 28.FNP-Änderung :


-  Mischgebiet
-  Hauptverkehrsstraße
-  Überschwemmungsgebiet Planzustand
-  Grünflächen


neue Darstellungen Berichtigung:

-  Mischgebiet
-  Allgemeines Wohngebiet
-  Hauptverkehrsstraße
-  Grünflächen
-  Vorläufig festgesetztes Überschwemmungsgebiet geändert mit BPlan 132A

Planfertiger

Zwischenräume Architekten+Stadtplaner GmbH
Brigitte Henning, Dip.Ing.
Architektin BDA, Stadtplanerin
Blutenburgstraße 85 80634 München


München, den 26.8.2015

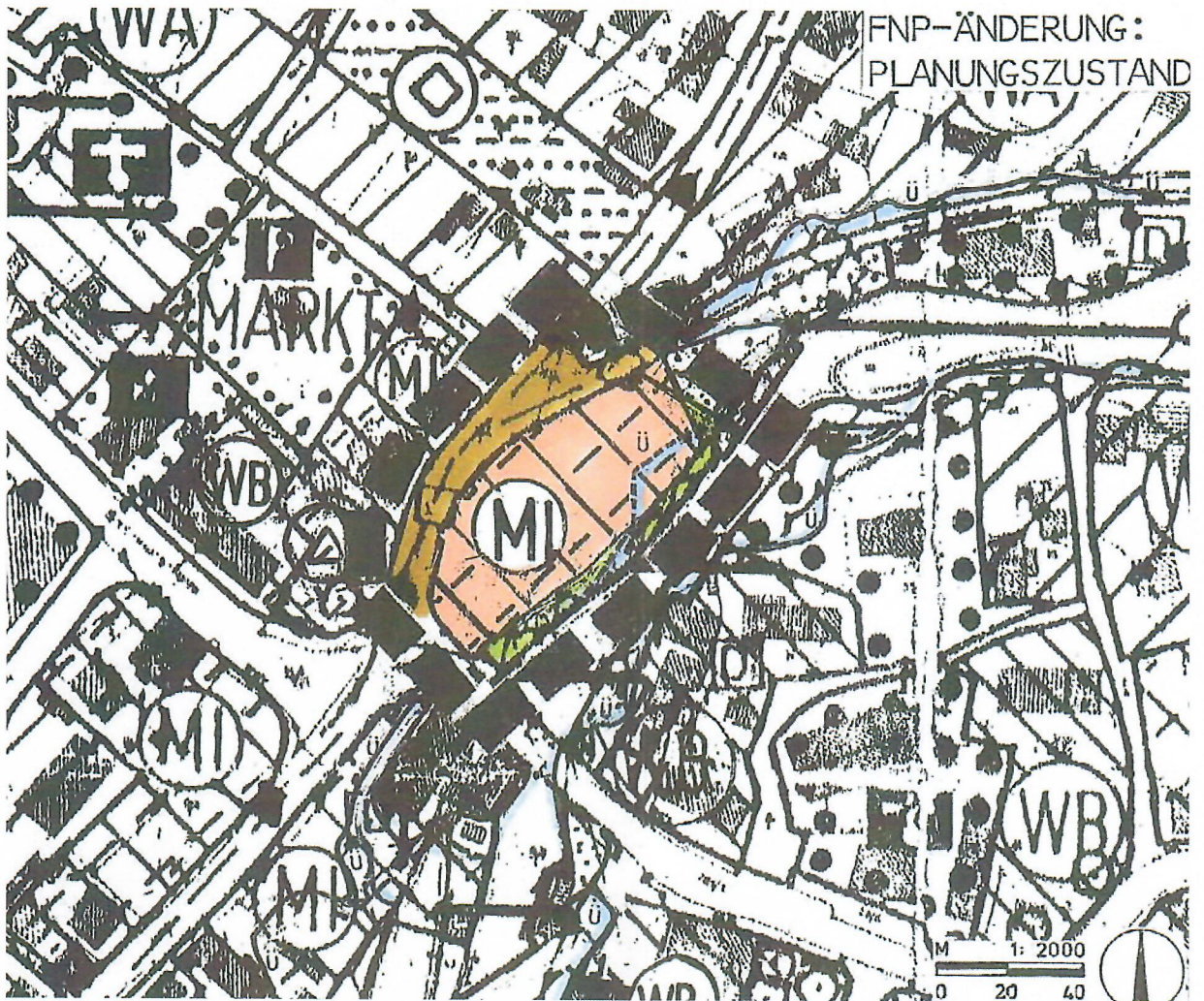


Gemeinde Gauting

Dr. Brigitte Kössinger
(Erste Bürgermeisterin)
Gemeinde Gauting


Gauting, den 02.09.15





Ausschnitt wirksamer Flächennutzungsplan



Berichtigung